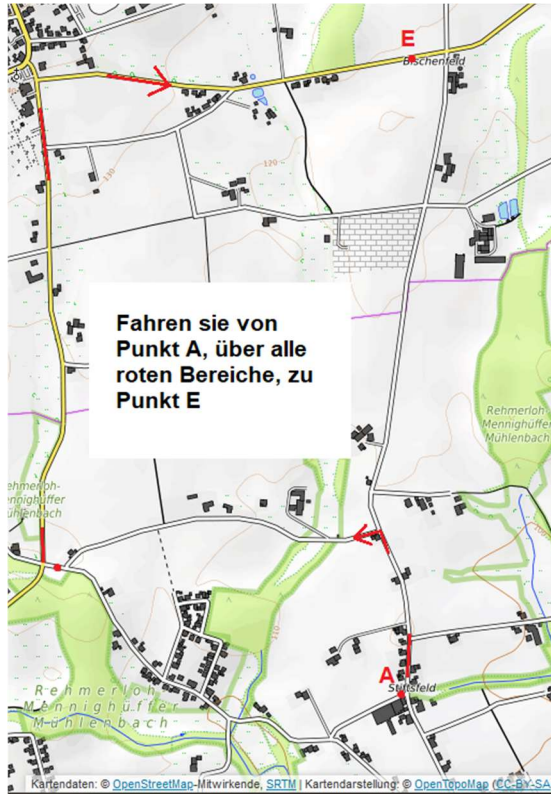




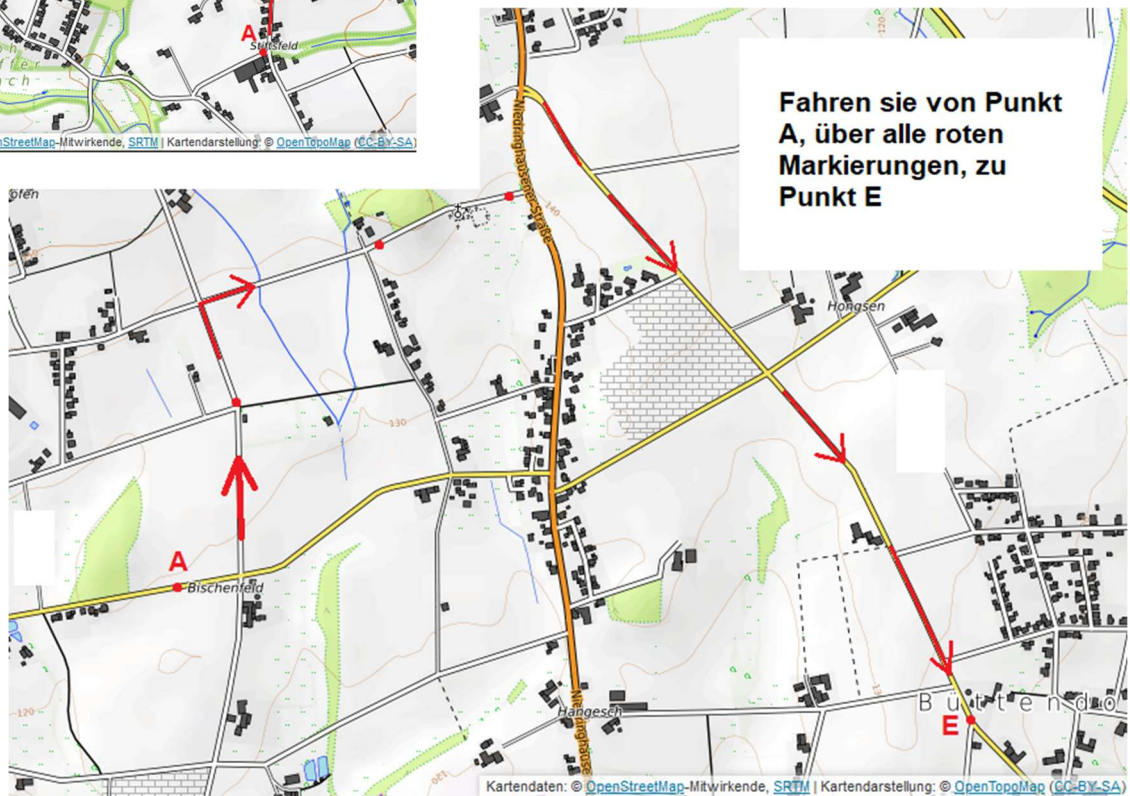
Kontaktlose Orientierungsfahrt 2020 Etappe 3

Fahrzeit: 120 Minuten

Aufgabe 1



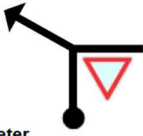
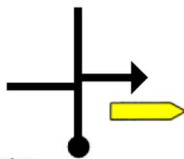
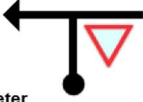
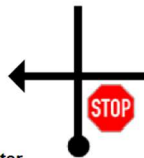
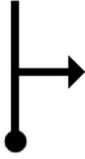
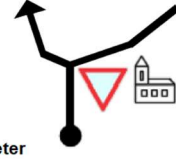
Aufgabe 2



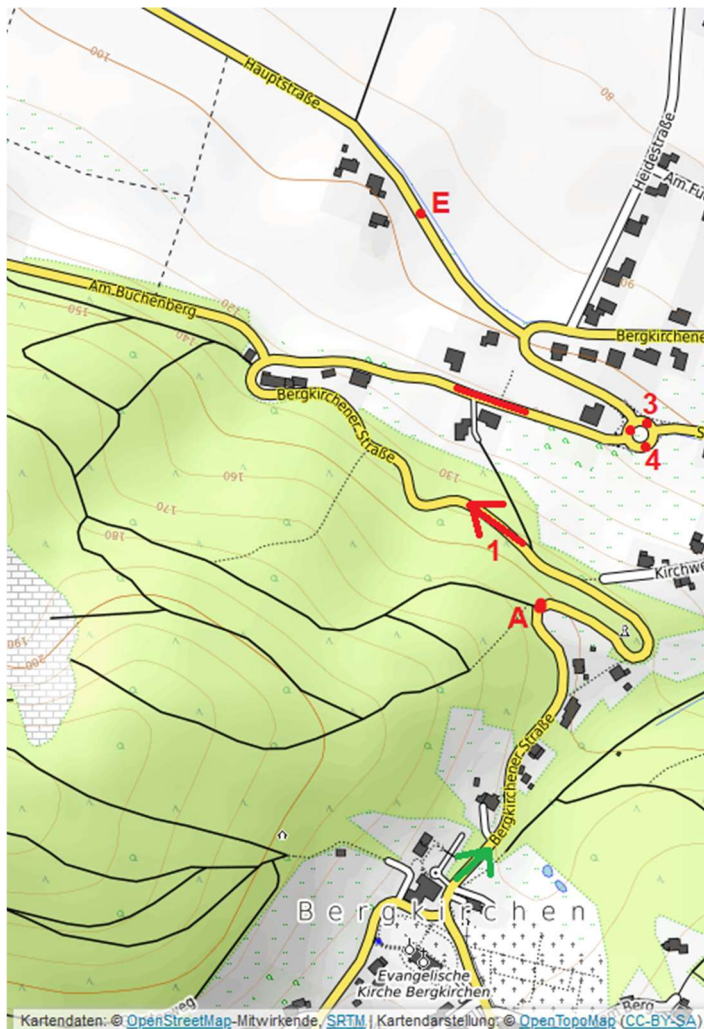
Wiedereinstiegspunkt:

Punkt E in Aufgabe 2 befindet sich an der Büttendorfer Str. 119 in 32609 Hüllhorst

Aufgabe 3

1	4080 Meter		Rehmerloher Straße	4	3160 Meter		Glockenbrink Wegweiser: Bergkirchen 3 KM
2	2140 Meter		Lübbecker Str.	5	310 Meter		Bergkirchener Str.
3	200 Meter		Wulferdingser Str.	6	2680 Meter		

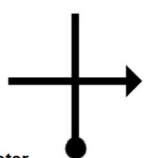
Aufgabe 4



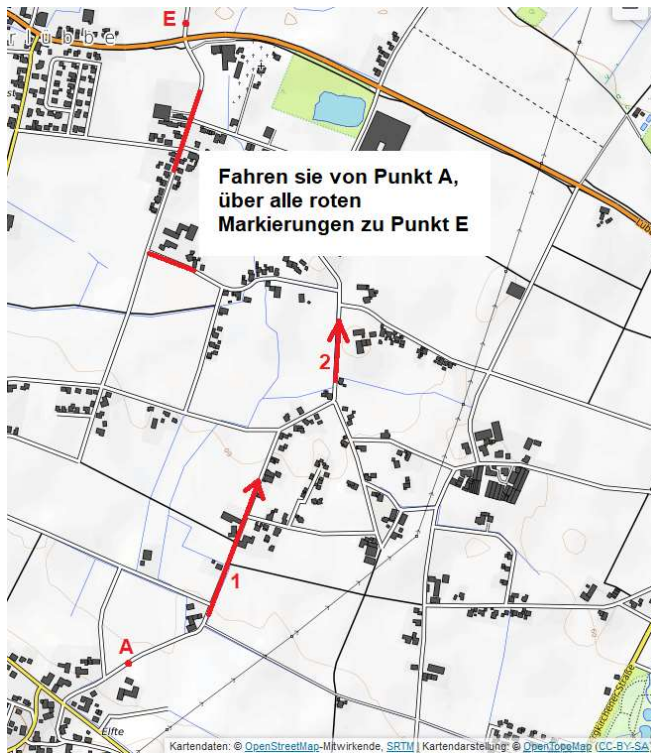
Fahren sie von Punkt A, über alle roten Markierungen, zu Punkt E.

Wiedereinstiegspunkt: Punkt E in Aufgabe 4 befindet sich an der Hauptstr. 1 in 32479 Hille Rothenuffeln

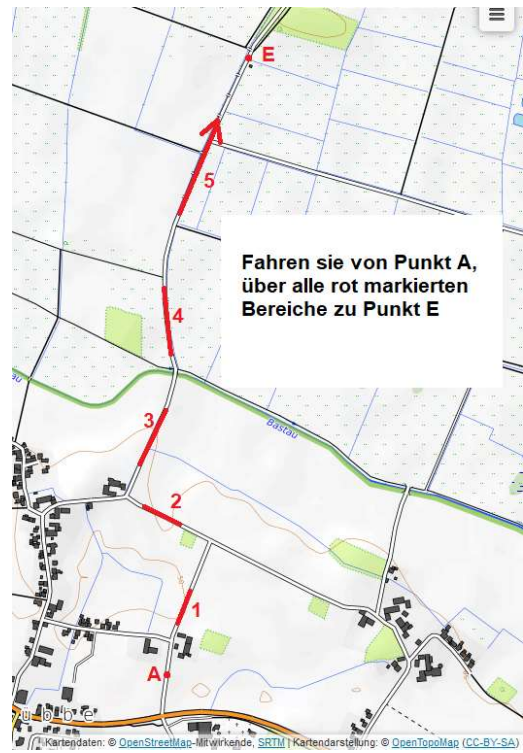
Aufgabe 5

1	900 Meter		Elfter Straße
---	-----------	---------------------------------------------------------------------------------------	---------------

Aufgabe 6



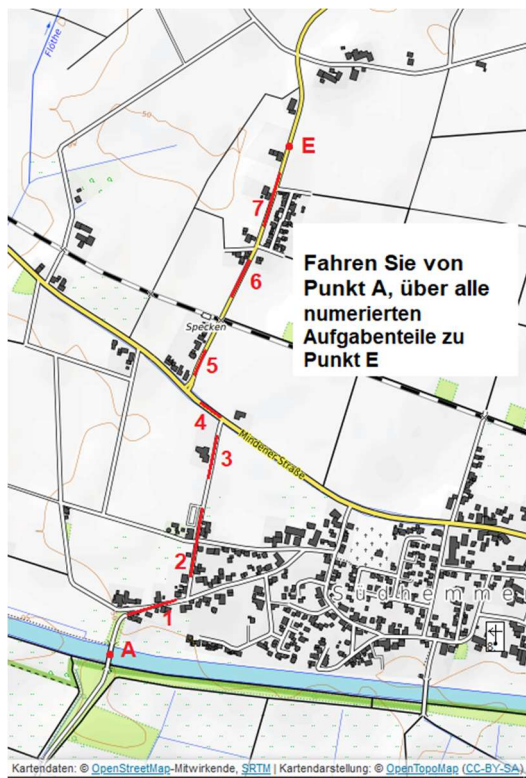
Aufgabe 7



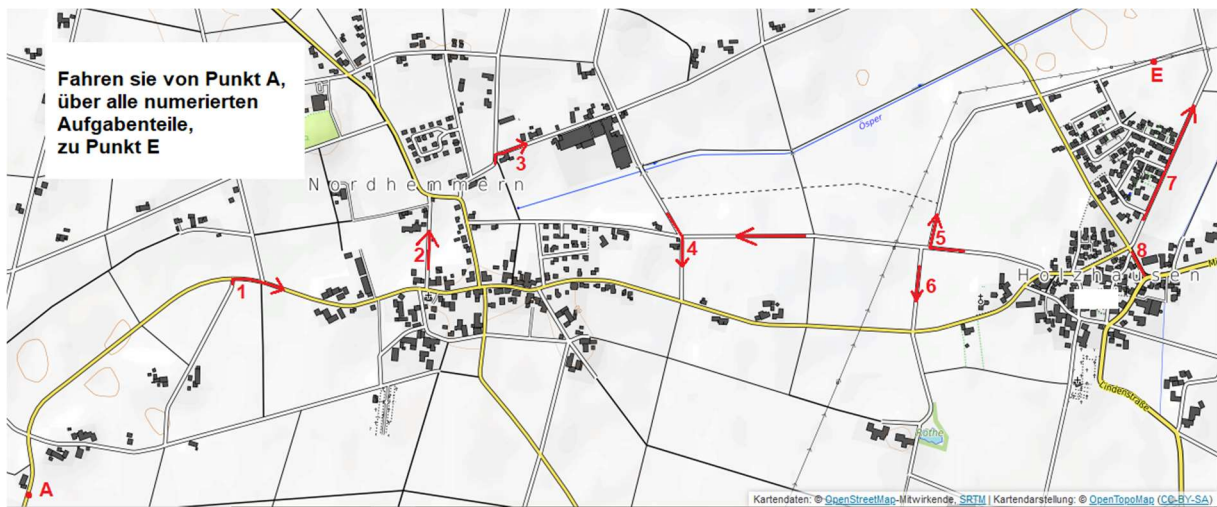
Wiedereinstiegspunkt:

Punkt E in Aufgabe 6 befindet sich ``Lübbecker Str.``/Ecke ``Höfen`` in 32479 Hille / Unterlütbe

Aufgabe 8



Aufgabe 9



Punkt E in Aufgabe 9 ist gleichzeitig das Ende der Etappe 3. Bitte fotografieren Sie die ausgefüllte Bordkarte und senden das Bild an: info@msc-rothenuffeln.de Die Zeit an dem die E-Mail versendet wird, ist auch ihre individuelle Zielankunftszeit. Nicht vergessen die Bordkarte auch in den Anhang zu hängen 😊 Per Whatt's App eingereichte Bordkarten können wir, soweit nicht anders vereinbart, **NICHT** werten. Wir hoffen es hat ihnen gefallen und wünschen eine gute Heimreise.