



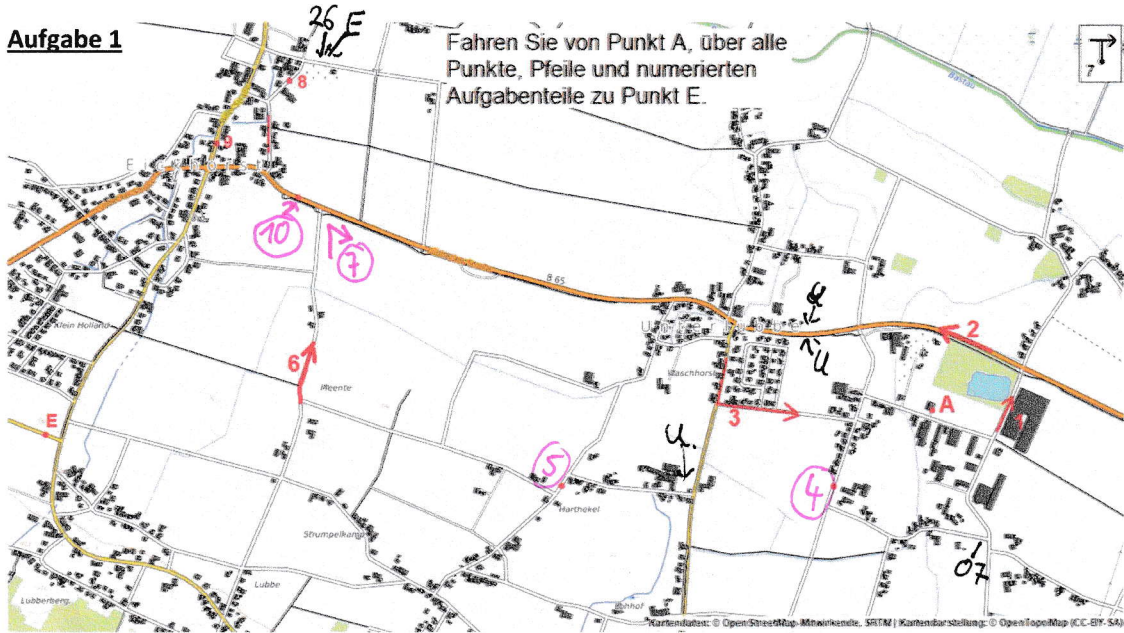
Lösungen

Kontaktlose Orientierungsfahrt 2020 Etappe 1

Schwarz → Orientierungskontrollen + Ortsangangschilder
 Pink → Reihenfolge der Aufgabenteile

Fahrzeit: 120 Minuten

Aufgabe 1



Aufgabe 2

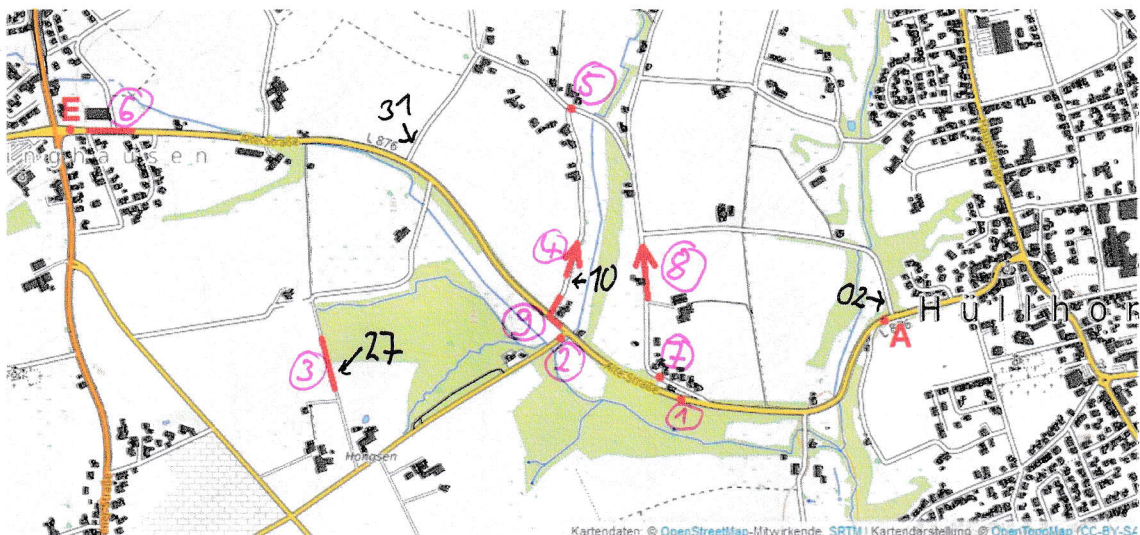
1.	2.	3.	4.	5.	6.	7.
E				S	H+A	H+H
1000 Meter Steiler Weg	330 Meter	1900 Meter	40 Meter	880 Meter	2930 Meter	1430 Meter Alte Straße

Wiedereinstiegspunkt:

Chinesenzeichen Nr.7 befindet sich an der Hauptstraße, Ecke Alte Straße in 32609 Hüllhorst

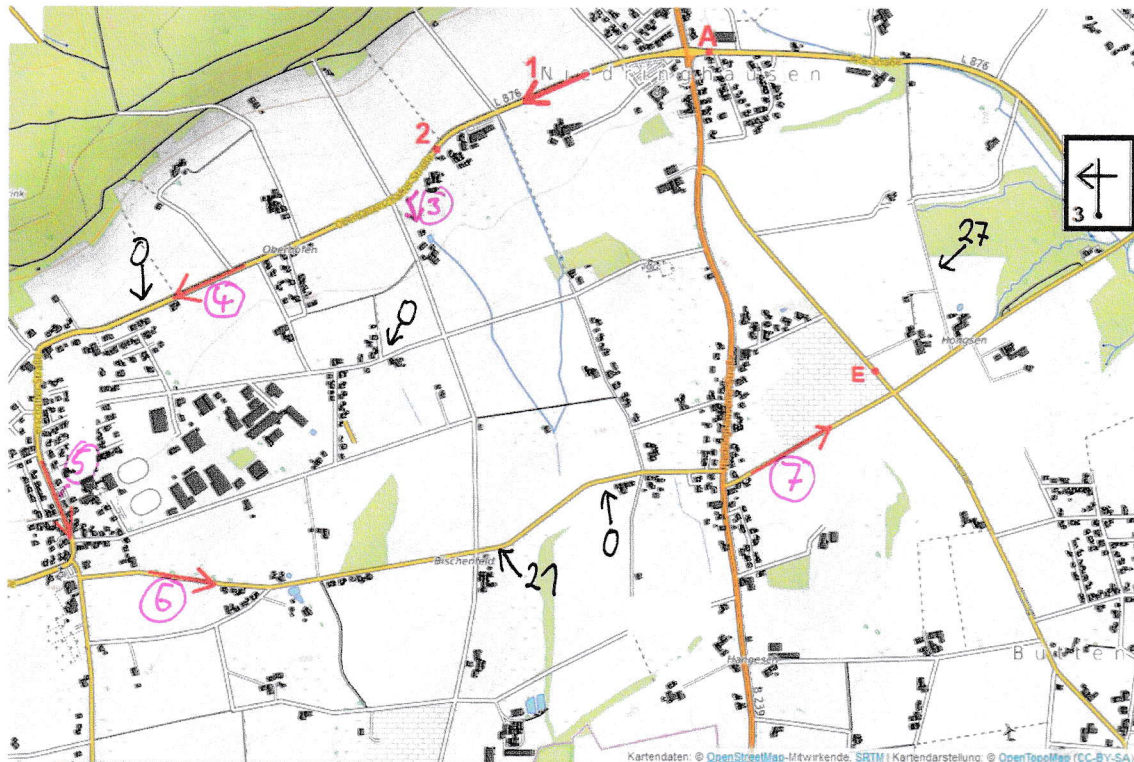
Aufgabe 3

Fahren Sie von Punkt A, über alle Roten Markierungen zu Punkt E



Aufgabe 4

Fahren Sie von Punkt A, über alle Punkte, Pfeile und nummerierten Aufgabenteile zu Punkt E



Wiedereinstiegspunkt:

Von Punkt A zu Pfeil 1 überqueren Sie die Kreuzung Alte Straße - Niedringhausener Str.(B239) in 32609 Hüllhorst

Punkt E in Aufgabe 4 ist gleichzeitig das Ende der Etappe 1. Bitte fotografieren Sie die ausgefüllte Bordkarte und senden das Bild an: info@msc-rothenuffeln.de Die Zeit an dem die E-Mail versendet wird, ist auch ihre individuelle Zielankunftszeit. Nicht vergessen die Bordkarte auch in den Anhang zu hängen 😊 Per Whatt's App eingereichte Bordkarten können wir **NICHT** werten. Wir hoffen es hat ihnen gefallen und wünschen eine gute Heimreise.



Bordkarte Etappe 1

Startnummer: *Muster*

Name Fahrer/Beifahrer:

Bordkarte LESERLICH ausfüllen und senden an: info@msc-rothenuffeln.de

U 1	U 2	U 3	07 4	U 5
U 6	U 7	U 8	0 9	E 10
26 11	E 12	26 13	E 14	S 15
H 16	A 17	H 18	H 19	27 20
10 21	31 22	27 23	10 24	02 25
02 26	10 27	31 28	27 29	0 30
0 31	21 32	0 33	27 34	 35