

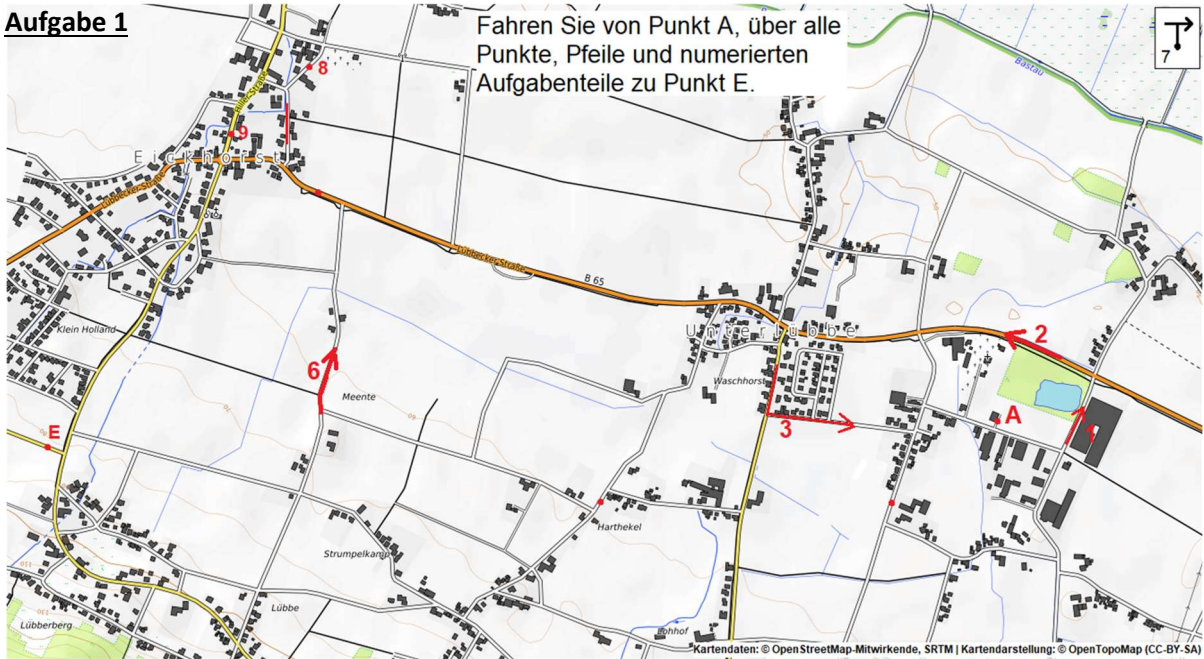


Kontaktlose Orientierungsfahrt 2020 Etappe 1

Fahrzeit: 120 Minuten

Aufgabe 1

Fahren Sie von Punkt A, über alle Punkte, Pfeile und nummerierten Aufgabenteile zu Punkt E.



Aufgabe 2

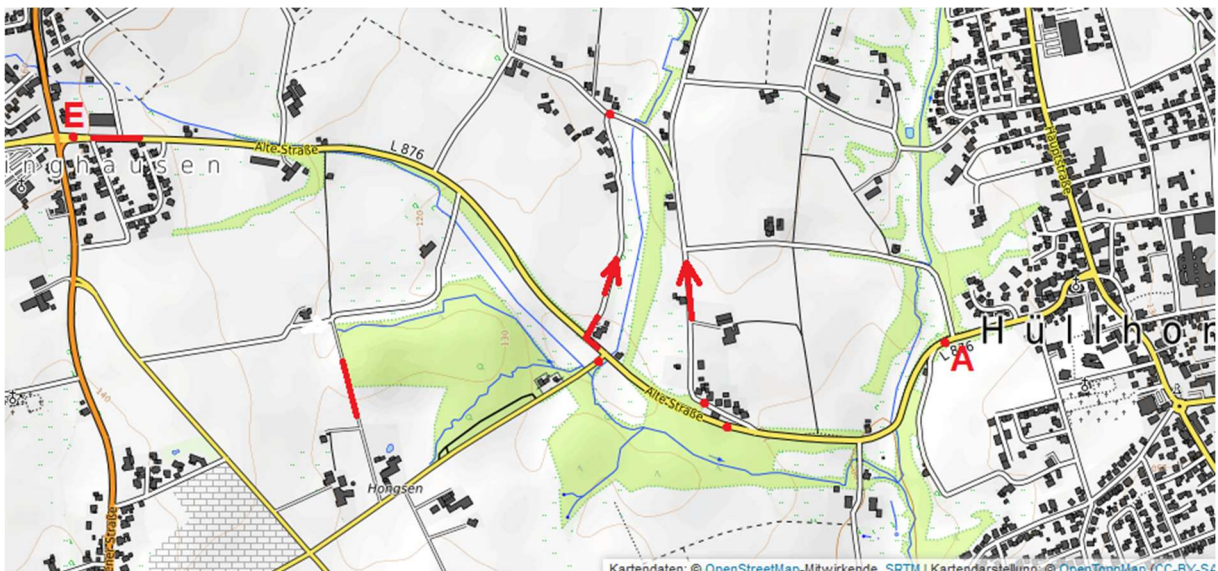
1.	2.	3.	4.	5.	6.	7.
1000 Meter Steiler Weg	330 Meter	1900 Meter	40 Meter	880 Meter	2930 Meter	1430 Meter Alte Straße

Wiedereinstiegspunkt:

Chinesenzeichen Nr.7 befindet sich an der Hauptstraße, Ecke Alte Straße in 32609 Hüllhorst

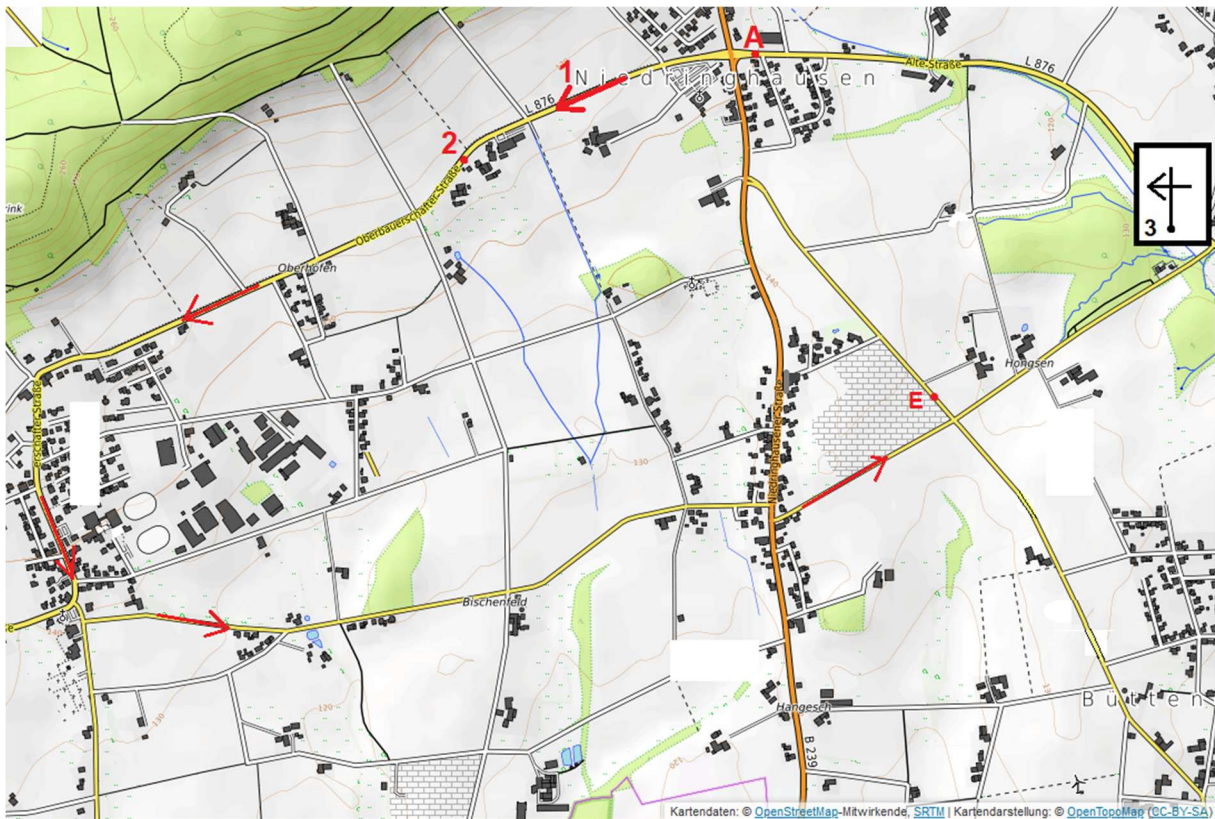
Aufgabe 3

Fahren Sie von Punkt A, über alle Roten Markierungen zu Punkt E



Aufgabe 4

Fahren Sie von Punkt A, über alle Punkte, Pfeile und nummerierten Aufgabenteile zu Punkt E



Wiedereinstiegspunkt:

Von Punkt A zu Pfeil 1 überqueren Sie die Kreuzung Alte Straße - Niedringhausener Str.(B239) in 32609 Hüllhorst

Punkt E in Aufgabe 4 ist gleichzeitig das Ende der Etappe 1. Bitte fotografieren Sie die ausgefüllte Bordkarte und senden das Bild an: info@msc-rothenuffeln.de Die Zeit an dem die E-Mail versendet wird, ist auch ihre individuelle Zielankunftszeit. Nicht vergessen die Bordkarte auch in den Anhang zu hängen 😊 Per Whatt's App eingereichte Bordkarten können wir **NICHT** werten. Wir hoffen es hat ihnen gefallen und wünschen eine gute Heimreise.